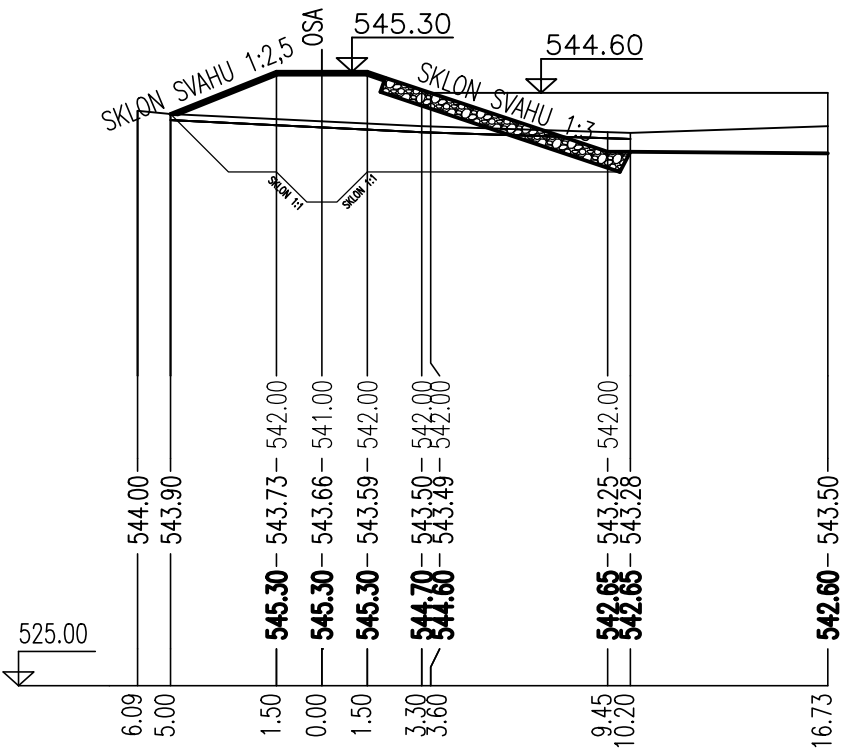
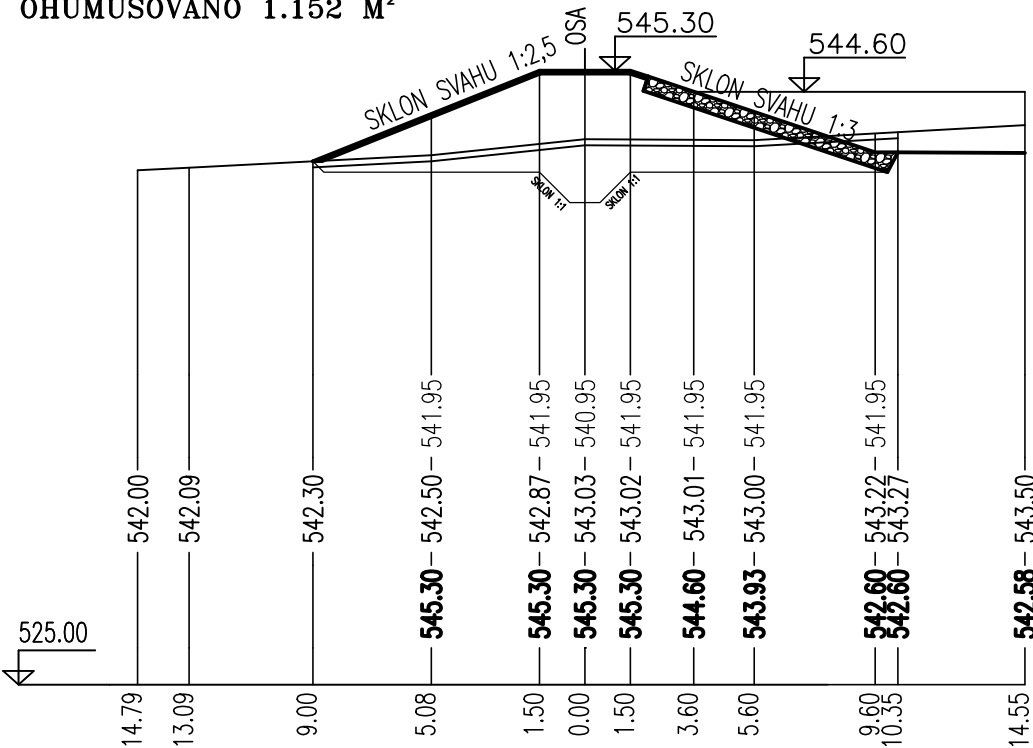


PŘÍČNÉ ŘEZY HRÁZÍ RYBNÍKA HORNÍ
MĚŘÍTKO 1:250

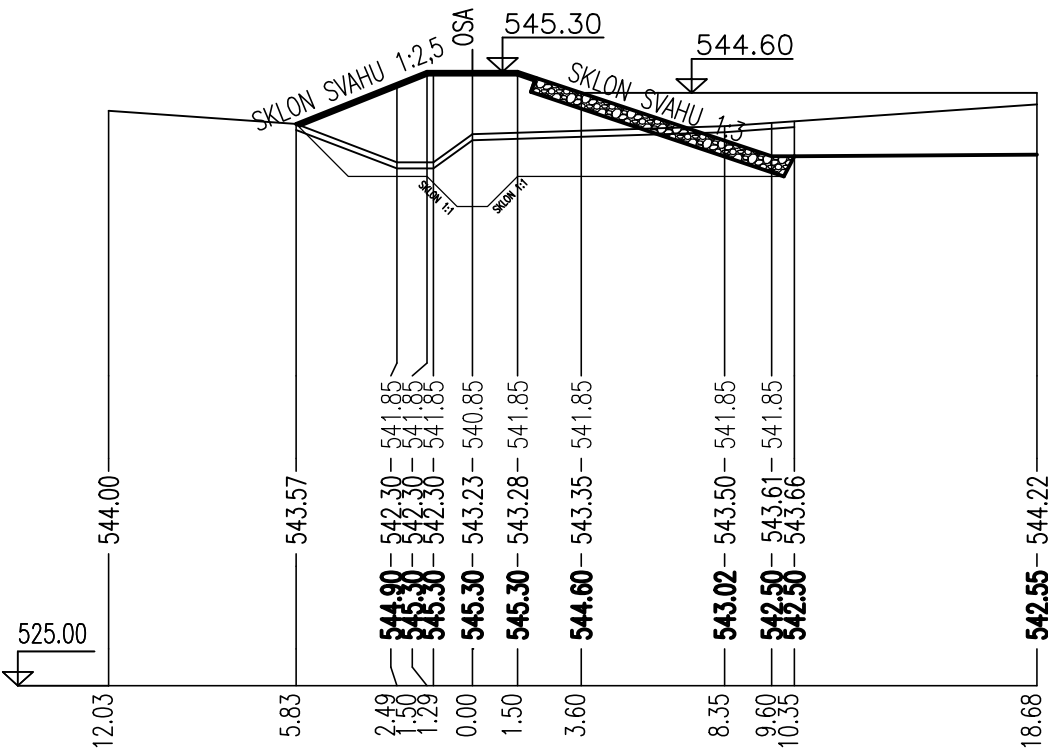
PROFIL I – STANIČENÍ – 21.00 M
SKRÝVKA 3.040 M²
NÁSYP 30.425 M², VÝKOP 20.908 M²
KAMENNÝ ZÁHOZ 4.269 M²
OHUMUSOVÁNO 0.725 M²


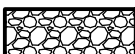


PROFIL II – STANIČENÍ – 39.67 M
SKRÝVKA 3.870 M²
NÁSYP 37.151 M², VÝKOP 15.675 M²
KAMENNÝ ZÁHOZ 4.348 M²
OHUMUSOVÁNO 1.152 M²



PROFIL III – STANIČENÍ – 65.11 M
SKRÝVKA 3.296 M²
NÁSYP 34.525 M², VÝKOP 19.284 M²
KAMENNÝ ZÁHOZ 4.506 M²
OHUMUSOVÁNO 0.824 M²



-  OHUMUSOVÁNO TL.100 mm A OSETO TRAVNÍ SMĚSÍ
-  TĚŽKÝ KAMENNÝ ZÁHOZ Z LOMOVÉHO KAMENE DO 80 kg
S UROVNÁNÍM LÍCE V TL. 500 mm

Výškový systém : Balt po vyrovnání

KRESLIL	ZODPOVĚDNÝ PROJEKTANT	ČÍSLO SOUPRAVY	
Mirka Neshodová	Ing. František Sedláček		
INVESTOR ČR – Státní pozemkový úřad Husovo náměstí 2938, Tábor 390 02	MÍSTO STAVBY Mašovice KATASTRÁLNÍ ÚZEMÍ Mašovice		
OBSAH REVITALIZAČNÍ OPATŘENÍ V POVODÍ VELMOVICKÉHO POTOKA V K.Ú.MAŠOVICE PŘÍČNÉ ŘEZY HRÁZÍ RYBNÍKA HORNÍ		DATUM 10/2020	Č. VÝKRESU D.7
		STUPEŇ DSP+DPS	
		FORMÁT 2x4	
PŘÍLOHA	Č. ZAKÁZKY	MĚŘÍTKO 1:250	
	ARCH. ČÍSLO		